

INFORME DE MONITOREO DE MEDIOS*

Fecha: 01/04/2024

Semananº14

Coordinación de Vigilancia Epidemiológica

*Vigilancia basada en eventos de interés epidemiológico mediante el monitoreo de medios abiertos de comunicación locales y nacionales.

Reporte de eventos:

Amenaza	Tema	Medio	Fecha	Resumen	Liga	Prioridad	Verificación
Violencia	Homicidios dolosos acumulados	El Sol de Cuernavaca	31 marzo 2024	Al menos 400 homicidios dolosos se han registrado en Morelos en lo que va del año, de acuerdo con cifras del Secretaría de Seguridad y Protección Ciudadana del Gobierno de México. Tan solo del Jueves Santo al Sábado de Gloria, 15 personas murieron en hechos violentos.	https://www.elsoldecuervaca.com.mx/policiaca/violencia-en-morelos-van-400-homicidios-dolosos-de-enero-a-marzo-de-2024-11683742.html	Bajo	Ratificado
Social	Afectaciones al campo por langosta centroamericana	El Sol de Cuernavaca	31 marzo 2024	La langosta centroamericana está presente en el campo de Morelos, por ello las autoridades exhortan a los productores a mantenerse alertas y reportar cualquier irregularidad en la Secretaría de Desarrollo Agropecuario (Sedagro).	https://www.elsoldecuervaca.com.mx/doble-via/langosta-centroamericana-ataca-el-campo-de-morelos-11670159.html	Bajo	Ratificado
Biológico	Vigilan sanidad en comercios de Cuautla	Diario de Morelos	31 marzo 2024	Durante estos días de Semana Santa, la Subdirección de Salud de Cuautla ha trabajado arduamente para garantizar la seguridad alimentaria, realizando inspecciones a los vendedores y ambulantes de alimentos para prevenir enfermedades gastrointestinales. Además, debido a las altas temperaturas registradas, es importante supervisar que los alimentos que se venden en las calles se encuentren en buenas condiciones.	https://www.diariodemorelos.com/noticias/vigilan-sanidad-en-comercios-de-cuautla	Bajo	Ratificado
Biológico	Resurgimiento de Sarampión y Tosferina	ABC	01 abril 2024	Sanidad revisa el protocolo de actuación frente a la tosferina, que el año pasado provocó la muerte de un lactante. Los expertos abogan por aumentar la vacunación, que cuenta con coberturas altas pero insuficientes.	https://www.abc.es/sociedad/resurgir-tosferina-sarampion-enfermedades-olvidadas-20240401041038-nt.html	Bajo	Ratificado
Biológico	Campaña de vacunación vs Sarampión y polio	El Sol de México	31 marzo 2024	La Secretaría de Salud inicia mañana, 1º de abril, la campaña de recuperación de cobertura de vacunación 2024 . Del 1º de abril al 31 de mayo, las infancias y adolescentes del país podrán complementar su esquema de vacunación para prevenir enfermedades como poliomielitis, sarampión, rubéola y parotiditis .	https://www.elsoldemexico.com.mx/mexico/sociedad/salud-vacunara-a-ninos-y-adolescentes-contra-sarampion-y-polio-quienes-deben-aplicarse-la-dosis-11684250.html	Bajo	Ratificado
Biológico	Campaña de vacunación vs Sarampión en niños y adolescentes	Infobae	01 abril 2024	Desde este lunes 1 de abril inicia en México la campaña de vacunación 2024 con énfasis en poliomielitis (hexavalente), sarampión, rubéola y parotiditis (SRP) , así como sarampión y rubéola en adolescentes (SR), durante la cual se aplicarán aproximadamente nueve millones de vacunas, así como aquellas que previenen otras enfermedades infecciosas.	https://www.infobae.com/mexico/2024/04/01/este-1-de-abril-inicia-campana-de-vacunacion-para-prevenir-el-sarampion-en-ninos-y-adolescentes/	Bajo	Ratificado
Social	Eclipse en Morelos	Diario de Morelos	01 abril 2024	El próximo ocho de abril se oscurecerá en Morelos el 78 por ciento de la luz solar, esto por el eclipse parcial de sol, y al menos seis rincones del estado abrirán sus puertas para presenciar este fenómeno natural con visores y telescopios en el evento denominado Noche Estelar.	https://www.diariodemorelos.com/noticias/listos-para-ver-eclipse-en-morelos	Bajo	Ratificado



<http://ssm.gob.mx>



Servicios de Salud Morelos



@MorelosSalud

Callejón Borda N°3 Col. Centro C.P. 62000
Teléfono (777) 312 62 31 / 314 33 36 ext. 222

**Calle Gómez Azcárate No. 205, Col. Lomas de la Selva
C.P. 62270, Cuernavaca, Morelos. Tel.: 777 102 25 56**

Amenaza	Tema	Medio	Fecha	Resumen	Liga	Prioridad	Verificación
Social	Eclipse en Morelos	Diario de Morelos	01 abril 2024	Golpe de calor, insolación y deshidratación son padecimientos que se pueden presentar con las altas temperaturas que se están registrando en la entidad. La Comisión Nacional del Agua (Conagua), a través del Servicio Meteorológico Nacional (SMN), dio a conocer que el frente frío número 43 y la novena tormenta invernal de la temporada no tendrán efectos significativos para el estado de Morelos, en donde se mantienen las altas temperaturas.	https://www.diariodemorelos.com/noticias/causa-da-os-golpe-de-calor-advierten-por-altas-temperaturas	Bajo	Ratificado
Atención medica	Buscan mejorar atención en Hospital Parres	Diario de Morelos	01 abril 2024	Asimismo, detalló que en la capacitación se abordaron temas como: Vulneración de los principios bioéticos en salud mental; prevención de violencia obstétrica en la implementación de Anticoncepción Post-evento Obstétrico (APEO); limitación terapéutica en la unidad de cuidados intensivos; comités de ética en investigación; actualidades en ensayos clínicos y taller de dilemas bioéticos.	https://www.diariodemorelos.com/noticias/buscan-mejorar-atenci-n-en-el-parres	Bajo	Ratificado
Calidad del aire	Aumento del 40 % del aforo vehicular	Diario de Morelos	01 abril 2024	El aforo vehicular de este fin de semana incrementó entre un 40 y 50 por ciento, a comparación de otros días con la cantidad de automotores que circulan en las diferentes carreteras y autopistas del estado debido al periodo vacacional, informó la corporación de Ángeles Verdes en Morelos.	https://www.diariodemorelos.com/noticias/aumenta-aforo-vehicular-40-por-ciento	Bajo	Ratificado



<http://ssm.gob.mx>



Servicios de Salud Morelos



@MorelosSalud

Callejón Borda N°3 Col. Centro C.P. 62000
Teléfono (777) 312 62 31 / 314 33 36 ext. 222

**Calle Gómez Azcárate No. 205, Col. Lomas de la Selva
C.P. 62270, Cuernavaca, Morelos. Tel.: 777 102 25 56**

INFORME DE RIESGOS METEOROLOGICOS

Fecha: 01/04/2024

Semana N°14

Coordinación de Vigilancia Epidemiológica

Fuente: Servicio Meteorológico Nacional de México, CONAGUA. <https://proteccioncivil.morelos.gob.mx/>

CHUBASCOS Y LLUVIAS FUERTES, CAÍDA DE NIEVE, ADEMÁS DE VIENTOS INTENSOS SOBRE EL NOROESTE Y NORTE DE LA REPÚBLICA MEXICANA

Este día, el **frente frío No. 43** y la **Novena tormenta invernal** se desplazarán lentamente sobre el noroeste y norte de México, generando ambiente frío a muy frío, chubascos y lluvias fuertes sobre dichas regiones; además de posible caída de nieve o aguanieve en las sierras de Baja California, Sonora, Chihuahua, Durango (norte) y Sinaloa (sierra norte). Asimismo, se prevén vientos con rachas de 100 a 120 km/h en Chihuahua y Durango; de 80 a 100 km/h en Zacatecas y de 70 a 80 km/h en Sonora y Aguascalientes; todos con tolvaneras; también se registrará oleaje de 2 a 3 metros de altura en la costa occidental de la Península de Baja California. Por otra parte, la **corriente en chorro subtropical** y el **frente frío No. 43** interaccionarán con una **línea seca** y con aire cálido y húmedo del Golfo de México, sobre el noreste del país, generando lluvias aisladas en Coahuila, Nuevo León y Tamaulipas; vientos muy fuertes a intensos con rachas de 100 a 120 km/h y posible formación de torbellinos en Coahuila, rachas de viento de 70 a 80 km/h en Nuevo León, Tamaulipas y San Luis Potosí; además de viento de componente sur (**surada**) con rachas de 60 a 80 km/h en Veracruz y Oaxaca; y de 40 a 60 km/h en Chiapas, Campeche, Yucatán y Quintana Roo. También se registrarán vientos con rachas de 40 a 60 km/h y tolvaneras en Baja California, Baja California Sur, Sinaloa, Nayarit, Jalisco, Michoacán, Guanajuato, Querétaro, Hidalgo, Estado de México, Ciudad de México, Tlaxcala y Puebla. **Canales de baja presión** sobre el sureste mexicano y la Península de Yucatán, aunados al **ingreso de humedad** del Golfo de México, Océano Pacífico y del Mar Caribe, ocasionarán lluvias aisladas con posibles descargas eléctricas en Oaxaca, Chiapas y Quintana Roo. Finalmente, una **circulación anticiclónica en niveles medios de la atmósfera** mantendrá baja probabilidad de lluvia y ambiente caluroso a muy caluroso sobre la mayor parte del territorio nacional, con temperaturas superiores a 40 °C en zonas de Nuevo León, Tamaulipas, San Luis Potosí, Nayarit, Jalisco, Colima, Michoacán, Guerrero, Morelos (sur), Veracruz, Oaxaca, Chiapas, Tabasco, Campeche y Yucatán.

Los vientos fuertes podrían derribar árboles y anuncios publicitarios.

Lluvias aisladas (0.1 a 5 mm):

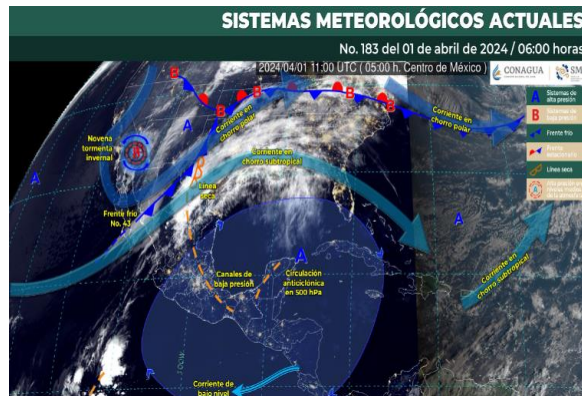
Estado de México, Ciudad de México, Tlaxcala y Puebla.

Temperaturas Máximas de 30-35 °C:

Michoacán, Guerrero, **Morelos (sur).**

Pronóstico en región Mesa Central:

Cielo parcialmente nublado y sin lluvia en la región. Ambiente fresco por la mañana y frío con posibles nieblas en zonas serranas. Ambiente caluroso por la tarde, así como **extremadamente caluroso en el sur de Morelos.** Viento del suroeste de 15 a 30 km/h con rachas de 40 a 60 km/h y posibles tolvaneras en Guanajuato, Querétaro, Hidalgo, Tlaxcala y Puebla.



Recomendaciones de Protección Civil

TEMPERATURAS BAJAS:

- Al salir de un lugar caliente debes cubrirte boca y nariz para evitar aspirar el aire frío; los cambios bruscos de temperatura pueden afectar el sistema respiratorio.
- Limitar la cantidad de tiempo al aire libre, ya que las exposiciones prolongadas al aire frío pueden producir hipotermia y en casos extremos congelación.
- Alimentarse sanamente en invierno procurando ingerir una mayor cantidad de calorías, vitaminas, líquidos (de preferencia tibios), frutas y nueces, manteniendo sus horarios de alimentación.
- Mantener una ventilación adecuada en caso de usar algún calefactor, horno, chimenea o calefactores, para evitar intoxicaciones por monóxido de carbono, no encender anafres o braseros dentro de lugares cerrados o con mala ventilación, mantener alejado de los niños.
- Los niños, adultos mayores y enfermos crónicos son más vulnerables, ten especial cuidado con ellos y cobijalos.



<http://ssm.gob.mx>



Servicios de Salud M

Nivel de riesgo bajo

No existe riesgo meteorológico para la población en general, aunque sí para alguna actividad concreta (fenómenos meteorológicos habituales) o localización de alta vulnerabilidad, por ejemplo, zonas altas de Morelos con mayor exposición a bajas temperaturas.

Callejón Borda N°3 Col. Centro C.P. 62000
Teléfono (777) 312 62 31 / 314 33 36 ext. 222

**Calle Gómez Azcárate No. 205, Col. Lomas de la Selva
C.P. 62270, Cuernavaca, Morelos. Tel.: 777 102 25 56**

INFORME DE MONITOREO VOLCÁNICO Y SISMOLÓGICO


Fecha: 01/04/2024

Semanan°14

Coordinación de Vigilancia Epidemiológica

Fuente: Servicio Sismológico Nacional, UNAM. / Centro nacional de Prevención de Desastres (CENAPRED)-SEGOB, SENEAM-SCT y NOAA.

En las últimas 24 horas, mediante los sistemas de **monitoreo del volcán Popocatepetl**, se detectaron **88 exhalaciones**, acompañadas de vapor de agua, gases volcánicos y ligeras cantidades de ceniza. Además, se registraron **26 minutos de tremor** de muy baja amplitud. Durante la mañana y **al momento de este reporte se observa una emisión continua de vapor de agua y gases volcánicos, con dirección noroeste.**

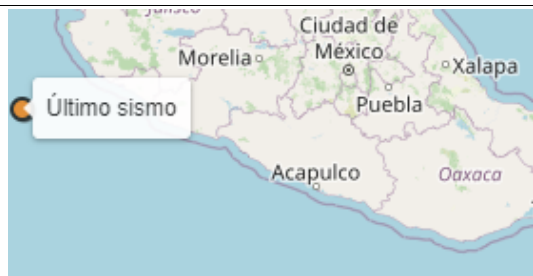
NIVEL DE ALERTA		AMARILLO-FASE 2	RECOMENDACIONES PARA LA FASE AMARILLO FASE 2
	<p>El volcán presenta incremento en su actividad, con explosiones esporádicas:</p> <ul style="list-style-type: none"> Pluma continúa de vapor de agua y gas. Caída de ceniza leves a moderadas en poblaciones cercanas. Lanzamiento de fragmentos incandescentes y posibilidad de flujos piroclásticos de corto alcance asociado a las explosiones. Crecimiento y destrucción de domos de lava. Flujos de lodo o escombros de corto alcance. 		<ol style="list-style-type: none"> Continuar con el radio de seguridad de 12 km, por lo que la permanencia en esa área no está permitida. Controlar el tránsito entre Santiago Xalitizintla y San Pedro Nexapa, vía Paso de Cortés. A las autoridades de Protección Civil, mantener sus procedimientos preventivos, de acuerdo con sus planes operativos. A la población se le recomienda eleva la atención a los avisos de las autoridades de su localidad y se exhorta a no acercarse al volcán, y mucho menos al cráter. Mantenerse fuera de cañadas ante posibles flujos de lodo, principalmente en temporada de lluvias.

PRONOSTICO DE CAIDA DE CENIZA

En caso de una exhalación de ceniza volcánica, el pronóstico de trayectoria hacia el **este-noreste** (simulando exhalación cada hora en las próximas 6 horas), a su paso por la zona oeste, centro-norte y noreste del estado de Puebla; zona suroeste, sur, sureste, centro, este y noreste del estado de Tlaxcala; zona centro y centro-norte del estado de Veracruz y Golfo de México, para las **primeras 12 horas de pronóstico** (de las 09:00 a las 21:00 hora local). Posteriormente, para las **últimas 12 horas de pronóstico** (de las 21:00 a las 09:00 hora local del día siguiente), las trayectorias continuarán sobre la zona centro del estado de Veracruz y el Golfo de México. Dichas trayectorias pronostican la dirección principal de emisiones de la pluma de gas, vapor de agua y/o cenizas volcánicas, procedentes del Volcán Popocatepetl.

SIN PRONOSTICO DE CAIDA DE CENIZA PARA EL ESTADO



SISMOS	<p>Se registró sismo de magnitud de 4.2 grados Richter, a las 06:50:23 hrs con localización del epicentro a 238 km al suroeste de Cihuatlán, Jalisco.</p> <p>NO PERCIBIDO EN EL ESTADO DE MORELOS.</p>	
	REPORTE DE DAÑOS A LA POBLACION	
	PROTECCIÓN CIVIL	Sin reporte de daños a la población ni a la infraestructura en salud.



<http://ssm.gob.mx>



Servicios de Salud Morelos



@MorelosSalud

Callejón Borda N°3 Col. Centro C.P. 62000
Teléfono (777) 312 62 31 / 314 33 36 ext. 222

**Calle Gómez Azcárate No. 205, Col. Lomas de la Selva
C.P. 62270, Cuernavaca, Morelos. Tel.: 777 102 25 56**

INFORME DE MONITOREO DE TEMPERATURAS Y CALIDAD DEL AIRE

Fecha:01/04/2024

SemanaN°14

Coordinación de Vigilancia Epidemiológica

Fuente: Comisión Estatal de Agua (CEAGUA)

PRONOSTICO DE TEMPERATURAS POR MUNICIPIO

Municipio	Min.	Max.	Municipio	Min.	Max.
Amacuzac	16°	40°	Tepalcingo	16°	38°
Cuahtla	16°	35°	Ayala	16°	38°
Jiutepec	16°	37°	Huitzilac	08°	25°
Temixco	16°	37°	Tepoztlán	15°	35°
Tlaltizapan	15°	38°	Zacualpan	14°	33°
Axochiapan	17°	38°	Tlalquitenango	18°	42°
Cuernavaca	15°	36°	Puente de Ixtla	17°	40°
Jojutla	18°	40°			

TEMPERATURAS MÁXIMAS Y MÍNIMAS, ULTIMAS 24 HRS

Mínimas		Máximas	
Huitzilac	08° 25°	Tlaquitenango	18° 42°
Tetela del Volcán	14° 27°	Jojutla	18° 40°
Totolapan	14° 30°	Axochiapan	17° 38°
Ocuituco	14° 30°	Zacatepec	19° 39°

CALIDAD DEL AIRE

ÍNDICE AIRE Y SALUD	NIVEL DE RIESGO ASOCIADO	RECOMENDACIONES	
		GRUPOS SENSIBLES	PARA TODA LA POBLACIÓN
<div>Estación de Monitoreo Cuernavaca Centro, Morelos</div> <div><div>85</div><div>Moderado</div><div>Updated on Saturday 17:00 temperature: 27°C</div></div> <div><div>current past 2 days</div><div><div>PM2.5 Aqi</div><div>PM10 Aqi</div></div><div><div>85</div><div>58</div></div><div><div>12</div><div>18</div><div>viernes</div><div>6</div><div>12</div><div>18</div><div>sábado</div><div>6</div></div><div><div>min max</div><div>46 153</div><div>34 80</div></div></div>	<div>Moderado</div> <div>Las personas sensibles pueden experimentar síntomas respiratorios (asmáticos), posible agravamiento de enfermedad pulmonar y cardiaca en personas con enfermedad cardiopulmonar y adultos mayores.</div>	<div>Considera reducir las actividades físicas vigorosas al aire libre.</div>	<div>Disfruta las actividades al aire libre.</div>



<http://ssm.gob.mx>



Servicios de Salud Morelos



@MorelosSalud

Callejón Borda N°3 Col. Centro C.P. 62000
Teléfono (777) 312 62 31 / 314 33 36 ext. 222

**Calle Gómez Azcárate No. 205, Col. Lomas de la Selva
C.P. 62270, Cuernavaca, Morelos. Tel.: 777 102 25 56**

INFORME DE MONITOREO EPIDEMIOLÓGICO

Fecha: 01/04/2024

Semana N°14

Coordinación de Vigilancia Epidemiológica

Fuente: Jurisdicciones Sanitarias del estado de Morelos.

JURISDICCION SANITARIA I:

- AL MOMENTO DE ESTE REPORTE LA UIES ESTATAL NO HA RECIBIDO INFORME DE EVENTOS EXTRAORDINARIOS DE NOTIFICACION INMEDIATA POR PARTE DE LA JURISDICCION SANITARIA.
- AL MOMENTO DE ESTE REPORTE NO SE HAN IDENTIFICADO CASOS DE TEMPERATURAS NATURALES EXTREMAS NOTIFICADAS POR LAS UNIDADES MEDICAS NI JURISDICCIONES SANITARIAS.

JURISDICCION SANITARIA II:

- AL MOMENTO DE ESTE REPORTE LA UIES ESTATAL NO HA RECIBIDO INFORME DE EVENTOS EXTRAORDINARIOS DE NOTIFICACION INMEDIATA POR PARTE DE LA JURISDICCION SANITARIA.
- AL MOMENTO DE ESTE REPORTE NO SE HAN IDENTIFICADO CASOS DE TEMPERATURAS NATURALES EXTREMAS NOTIFICADAS POR LAS UNIDADES MEDICAS NI JURISDICCIONES SANITARIAS.

JURISDICCION SANITARIA III:

- AL MOMENTO DE ESTE REPORTE LA UIES ESTATAL NO HA RECIBIDO INFORME DE EVENTOS EXTRAORDINARIOS DE NOTIFICACION INMEDIATA POR PARTE DE LA JURISDICCION SANITARIA.
- AL MOMENTO DE ESTE REPORTE NO SE HAN IDENTIFICADO CASOS DE TEMPERATURAS NATURALES EXTREMAS NOTIFICADAS POR LAS UNIDADES MEDICAS NI JURISDICCIONES SANITARIAS.



<http://ssm.gob.mx>



Servicios de Salud Morelos



@MorelosSalud

Callejón Borda N°3 Col. Centro C.P. 62000
Teléfono (777) 312 62 31 / 314 33 36 ext. 222

Calle Gómez Azcárate No. 205, Col. Lomas de la Selva
C.P. 62270, Cuernavaca, Morelos. Tel.: 777 102 25 56